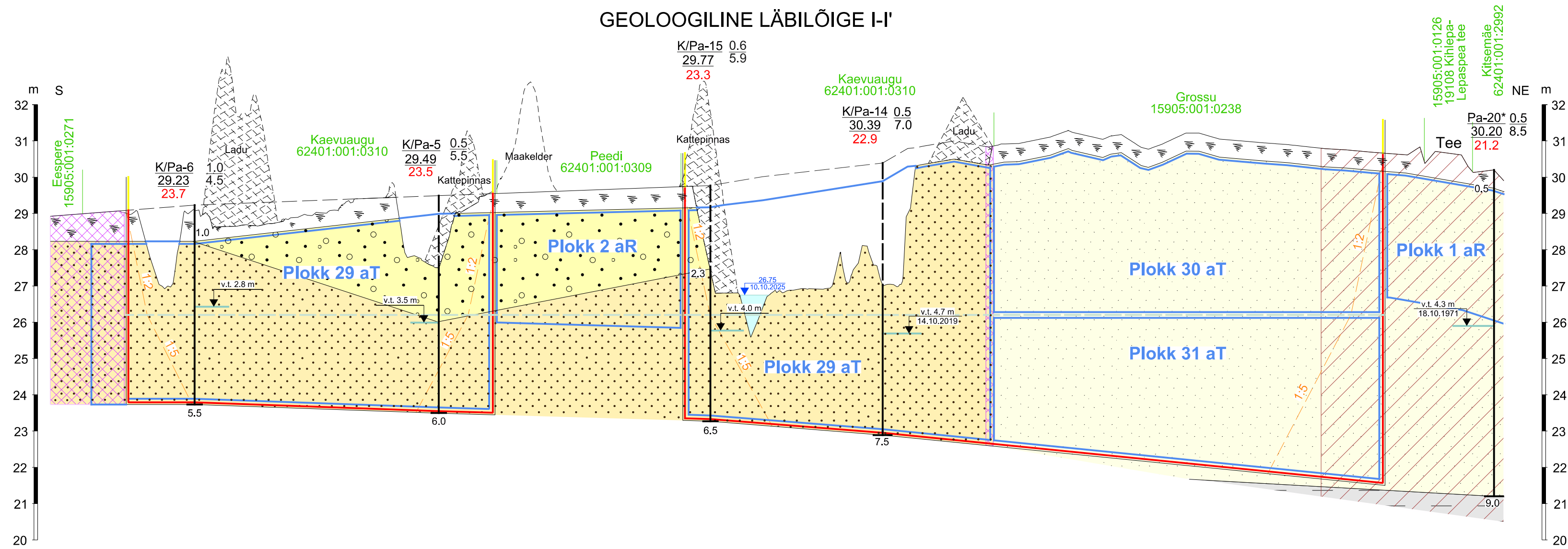


GEOLOOGILINE LÄBILÕIGE I-I'

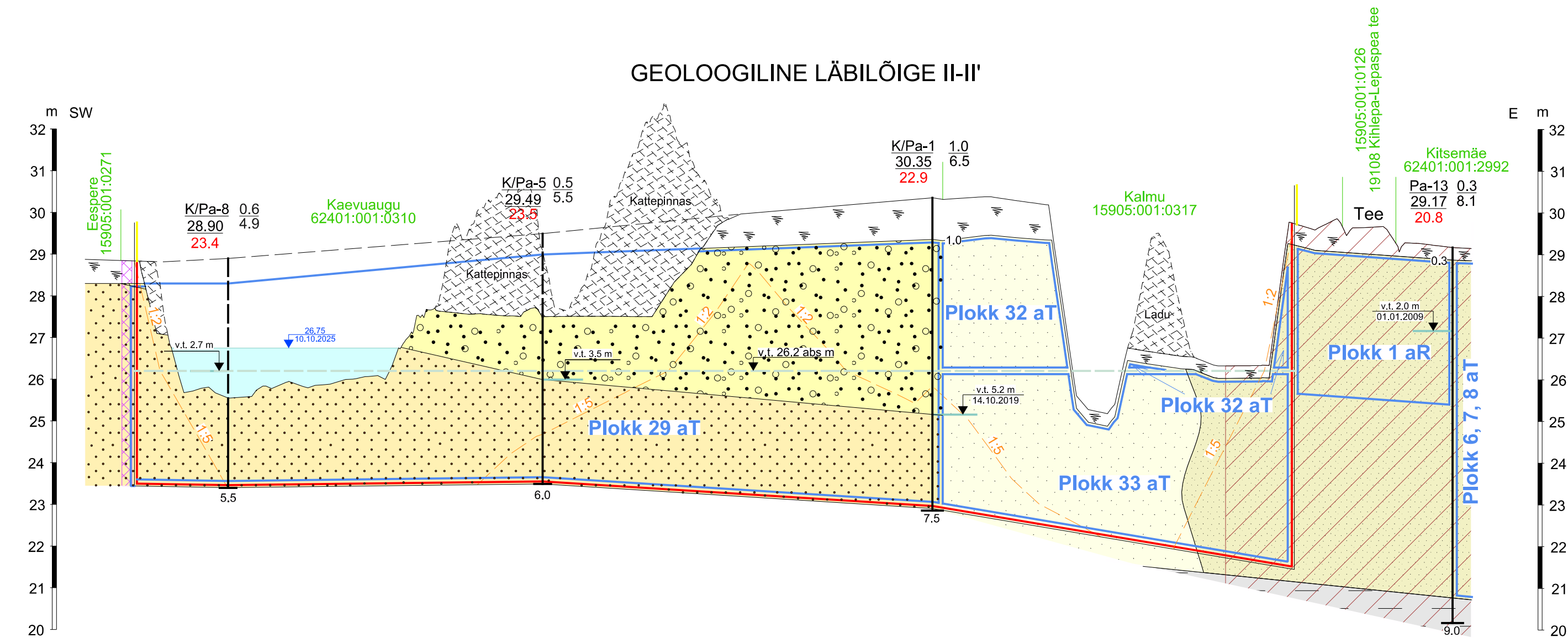


LEPPEMÄRGID

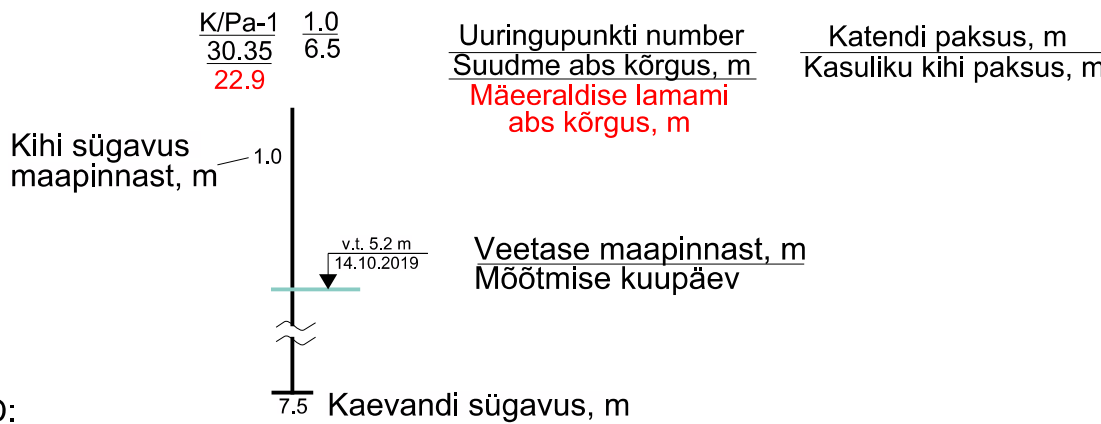
- Mäeeraldise piir
- Mäeeraldise teenindusmaa piir
- Plokk 30 aT** Maavaravaru plokki piir, plokki number ja varu kategooria (aT - aktiivne tarbevaru, aR - aktiivne reservvaru)
- Kalmu** 15905:001:0317 Katastriüksuse piir, nimetus ja tunnus
- Geoloogilise uuringuga määratud mäetööde-eelne põhjaveetase ja põhjavee eeldatav tase pärast maavara ammendamist**
- Veetase, abs m** Mõõdistamise kuupäev
- Kaevandamise nõlva kontuur ja nõlva maksimaalne kalle**

- Katend, kasvukiht
- Puistang, ladu
- Ehitusliiv
- Täiteliiv
- Savi
- Teekaitsevöönd
- Elektripaigaldise kaitsevöönd
- Liiv, segateraline
- Liiv, ülipeen/väga peen

GEOLOOGILINE LÄBILÕIGE II-II'



Geoloogiline uuringupunkt



- MÄRKUSED:
- Kõrgused EH2000 süsteemis.
 - Kasutatud materjalid:
 - Soomra VI liivakarjääri markseiderimõodistus seisuga 10.10.2025. OÜ J.Viru Markseideribüroo.
 - Seletuskiri Soomra maardla täiendava varu arvele võtmise kohta (varu seisuga 01.12.2024. a). V. Valling 2024. EGF: 9938.
 - Katastriüksuste ja kitsenduste andmed: Maa- ja Ruumiamet 20.02.2026.a.
 - Maardla varuplokkide andmed: Maavarade register, EGT 2026.

MÄEBÜROO NORD Mäebüroo Nord OÜ Pärnu mnt 232/4 11314 Tallinn +372 613 9810 info@maeburoo.ee www.maeburoo.ee			OBJEKT, JOONISE NIMETUS Pärnu maakond, Pärnu linn SOOMRA VI LIIVAKARJÄÄR GEOLOOGILISED LÄBILÕIKED I-I'...II-II'	
TOO NUMBER 26PR-819	KUUPÄEV 25.02.2026	GRAAFILINE LISA 2	TELLIJAL NURME TEEDEEHIITUS OÜ Kruusa, Nurme küla, 85004 Tori vald, Pärnu maakond	
KOOSTAS Margus Kukk (allkirjastatud digitaalselt)			MÕÖTKAVA hor 1:1000 0 5 10 20m vert 1:100	
VORMISTAS Viljar Roosimaa (allkirjastatud digitaalselt)				